

Seebach: Hohfelsen-Tour

- **Start und Ziel:** Seebach Mummelseehalle
- **Schwierigkeitsgrad:** mittel

Der malerische erste Streckenabschnitt führt durch das schöne Grimmerswaldtal, wo sich der Nordschwarzwald von seiner schönsten Seite zeigt. Das Wildfreigehege Breitenbrunnen lädt zu einem ersten Zwischenhalt ein. Bevor Sie den Mummelsee erreichen, heißt es dann für ca. 500 m: Wer sein Fahrrad liebt, der schiebt. Im Anschluss geht es entlang eines rauschenden Gebirgsbaches zurück zum Ausgangspunkt der Tour.

i Tipp: Wer eine einmalige Aussicht auf das Grimmerswaldtal und die Schwarzwaldberge erleben möchte, sollte die Route vor dem Hohfelsen-Brunnen für einen Moment verlassen und dem ausgeschilderten Weg Richtung Hohfelsen zum Gipfelkreuz folgen.

Hohfelsen-Tour (Länge: 26 km)



Rund um Sasbachwalden-Tour

- **Start und Ziel:** Tourist-Info Sasbachwalden
- **Schwierigkeitsgrad:** mittel

Die Tour rund um Sasbachwalden lässt bei geübten Mountainbikern keine Wünsche offen. Gleich mehrere Aussichtspunkte entschädigen mit einer spektakulären Aussicht für die zum Teil anspruchsvolle Tour. Einen besonders schönen Ausblick hat man z. B. von der Burgruine Hohenrode, im Volksmund auch Brigittenschloss genannt. Von hier kann man den Blick über das Rheintal schweifen lassen. Bei gutem Wetter kann man sogar die Vogesen und Straßburg sehen.

i Weitere Informationen und Touren finden Sie unter www.naturparkschwarzwald.de

Rund um Sasbachwalden-Tour (Länge: 21,7 km)



Fahrpläne gültig vom 01.08. – 01.11.2015 (Sa., So., feiertags)

Panorama- und Naturerlebnislinie

Ab jetzt mit Fahrradanhänger unterwegs!

7123 Achern – Hornisgrinde
7125 Oppenau – Hornisgrinde
Die Bahn macht mobil.



Herausgeber
DB Mobility Logistics AG
Marketing (GNM)
Karlststraße 6
60329 Frankfurt am Main

Kontakt
DB Regio Bus
Region Rhein-Neckar
Marktbereich Südwestbus
RVS Regionalbusverkehr
Südwest GmbH
Betrieb Offenburg
Rammersweilerstr. 1
77654 Offenburg

www.bahn.de/suedwestbus

Bildnachweis
fotolia.com – Rido, ARochau, auremar
shutterstock.com – Warren Goldswain

Änderungen vorbehalten.
Einzelangaben ohne Gewähr.
Stand: Juli 2015





Nehmen Sie Ihr Rad mit auf Reise! Freuen Sie sich auf einen erweiterten Aktionsradius und spannende neue Eindrücke: **Panorama- und Naturerlebnislinie sind jetzt von August bis Oktober immer samstags, sonntags und feiertags mit Radanhänger unterwegs.** Das macht Sie flexibler bezüglich der Gestaltung Ihrer Fahrradrouten: Zum Beispiel brauchen Sie zukünftig nicht mehr

den gleichen Weg zweimal zu fahren, müssen nicht mehr jeden Höhenmeter mit eigener Muskelkraft bewältigen und können sogar einem plötzlichen Wetterumschwung ganz gelassen entgegensehen. Steigen Sie ein und genießen Sie das neue, kombinierte Fahrerlebnis! Weitere Informationen und Tipps rund um unser Angebot unter www.bahn.de/suedwestbus



7123 Panoramalinie

Achern – Sasbachwalden – Unterstmat – Mummelsee – Hornisgrinde

Samstag, Sonn- und Feiertag					
Verkehrsbeschränkungen					
 S/RE Karlsruhe	an	9.25	11.25	13.25	15.25
 RE Offenburg	an	9.15	11.15	13.15	15.15
Achern Bahnhof		9.32	11.32	13.32	15.32
Achern Adlerplatz		9.35	11.35	13.35	15.35
Achern Am Wilden Mann		9.37	11.37	13.37	15.37
Achern Eichelbergsiedlung		-	-	-	-
Sasbachw. Illenkreuz		-	-	-	-
Achern Hochhaus		9.38	11.38	13.38	15.38
Sasbach Heimschule Lender		9.40	11.40	13.40	15.40
Sasbach Schule		9.41	11.41	13.41	15.41
Obersasbach Brücke		9.43	11.43	13.43	15.43
Obersasbach Grässelmühle		9.44	11.44	13.44	15.44
Sasbachw. Linde		9.46	11.46	13.46	15.46
Sasbachw. WZG		9.47	11.47	13.47	15.47
Sasbachw. Gaishölle		9.49	11.49	13.49	15.49
Sasbachw. Michelbach		9.50	11.50	13.50	15.50
Sasbachw. Straubenhöfe		9.52	11.52	13.52	15.52
Sasbachw. Hörchenberg		9.53	11.53	13.53	15.53
Sasbachw. Bischenberg		9.54	11.54	13.54	15.54
Sasbachw. Abzw. Hohrirt		9.57	11.57	13.57	15.57
Sasbachw. Brandmatt		10.00	12.00	14.00	16.00
Sasbachw. Schindlerhaus		10.00	12.00	14.00	16.00
Sasbachw. Grashöhe		10.01	12.01	14.01	16.01
Breitenbrunnen		10.03	12.03	14.03	16.03
Kaltenbrunnen L86		10.04	12.04	14.04	16.04
Unterstmat		10.07	-	-	-
Kaltenbrunnen B500		10.09	12.05	14.05	16.05
Markwaldhütte		10.11	12.07	14.07	16.07
Mummelsee		10.13	12.09	14.09	16.09
Mummelsee		10.13	12.09	14.09	16.09
Hornisgrinde Turm		10.18	12.14	14.14	16.14

7123 Panoramalinie



Hornisgrinde – Mummelsee – Unterstmat – Sasbachwalden – Achern

Samstag, Sonn- und Feiertag									
Verkehrsbeschränkungen		2	1	2	1				
Hornisgrinde Turm		10.46	10.49	12.46	12.49	14.46	14.46	15.46	15.46
Mummelsee		10.49	10.52	12.49	12.52	14.49	14.49	15.49	15.49
Mummelsee		10.51	10.54	12.51	12.54	14.51	14.51	15.51	15.51
Markwaldhütte		10.53	10.56	12.53	12.56	14.53	14.53	15.53	15.53
Kaltenbrunnen B500		10.54	10.57	12.54	12.57	14.54	14.54	15.54	15.54
Unterstmat		-	-	-	-	-	-	-	-
Kaltenbrunnen L86		10.54	10.57	12.54	12.57	14.54	14.54	15.54	15.54
Breitenbrunnen		10.56	10.59	12.56	12.59	14.56	14.56	15.56	15.56
Sasbachw. Grashöhe		10.57	11.00	12.57	13.00	14.57	14.57	15.57	15.57
Sasbachw. Brandmatt		11.00	11.03	13.00	13.03	15.00	15.00	16.00	16.00
Sasbachw. Abzw. Hohrirt		11.01	11.04	13.01	13.04	15.01	15.01	16.01	16.01
Sasbachw. Bischenberg		11.03	11.06	13.03	13.06	15.03	15.03	16.03	16.03
Sasbachw. Hörchenberg		11.04	11.07	13.04	13.07	15.04	15.04	16.04	16.04
Sasbachw. Straubenhöfe		11.06	11.09	13.06	13.09	15.06	15.06	16.06	16.06
Sasbachw. Michelbach		11.07	11.10	13.07	13.10	15.07	15.07	16.07	16.07
Sasbachw. Sparkasse		11.10	11.13	13.10	13.13	15.10	15.10	16.10	16.10
Sasbachw. Tal		11.12	11.15	13.12	13.15	15.12	15.12	16.12	16.12
Sasbachw. Linde		11.14	11.17	13.14	13.17	15.14	15.14	16.14	16.14
Sasbachw. Illenkreuz		-	11.18	-	13.18	-	-	-	-
Achern Eichelbergsiedlung		-	11.20	-	13.20	-	-	-	-
Obersasbach Grässelmühle		11.15	-	13.15	-	15.15	15.15	16.15	16.15
Obersasbach Brücke		11.16	-	13.16	-	15.16	15.16	16.16	16.16
Sasbach Schule		11.17	-	13.17	-	15.17	15.17	16.17	16.17
Sasbach Heimschule Lender		11.19	-	13.19	-	15.19	15.19	16.19	16.19
Achern Hochhaus		11.20	-	13.20	-	15.20	15.20	16.20	16.20
Achern Am Wilden Mann		11.21	11.21	13.21	13.21	15.21	15.21	16.21	16.21
Achern Badischer Hof		11.23	11.23	13.23	13.23	15.23	15.23	16.23	16.23
Achern Bahnhof		11.28	11.28	13.28	13.28	15.28	15.28	16.28	16.28
 S/RE Karlsruhe	ab	11.33	11.33	13.33	13.33	15.33	15.33	16.49	16.49
 RE Offenburg	ab	12.56	12.56	14.56	14.56	16.24	16.24	16.56	16.56

1 – nur samstags, 2 – nur sonn- und feiertags



7125 Naturerlebnislinie

Oppenau – Ottenhöfen – Seebach – Ruhstein – Mummelsee – Hornisgrinde

Samstag, Sonn- und Feiertag			
Offenburg Bahnhof/ZOB	8.45	-	
Windschlag Bahnunterführung	8.52	-	
Ebersweier Krone	8.56	-	
Durbach Tennisplatz	9.02	-	
Durbach Heimbach	9.05	-	
Bottenau Brandstetter Kapelle	9.07	-	
Bottenau Rathaus	9.12	-	
Oberkirch Bahnhof	9.21	-	
Lautenbach Kreuz	9.26	-	
 S/WEG Offenburg	an	9.28	13.28
Oppenau Bahnhof	9.35	13.35	
Oppenau Post	9.36	13.36	
Lierbach Jugendheim	9.40	13.40	
Lierbach Blume	9.41	13.41	
Lierbach Abzw. Schule	9.42	13.42	
Lierbach Maierhof	9.45	13.45	
Lierbach Haus Wasserfall	9.47	13.47	
Allerheiligen Wasserfälle	9.49	13.49	
Allerheiligen	9.55	13.55	
Abzw. Ottenhöfen	9.58	13.58	
Unterwasser Waldhorn	10.02	14.02	
Unterwasser Erbprin	10.03	14.03	
Unterwasser	10.05	14.05	
Ottenhöfen Bahnhof	10.10	14.10	
 S/WEG Achern	an	9.46	-
Ottenhöfen Bahnhof	10.10	14.10	
Ottenhöfen Hagenbrück	10.11	14.11	
Seebach Ortsmitte	10.14	14.14	
Seebach Scherzenteich	10.15	14.15	
Seebach Hinterseebach	10.16	14.16	
Seebach Hinterseebach Adler	10.17	14.17	
Seebach Haftening	10.18	14.18	
Schwarzenkopf	10.20	14.20	
Wolfsbrunnen	10.21	14.21	
Bottenau Rathaus	10.22	14.22	
Dürnbaden (B500)	10.24	14.24	
Ruhstein	10.27	14.27	
Seibelseckle	10.32	14.32	
Mummelsee	10.35	14.35	
Hornisgrinde Turm	10.40	14.40	

7125 Naturerlebnislinie

Hornisgrinde – Mummelsee – Ruhstein – Seebach – Ottenhöfen – Oppenau

Samstag, Sonn- und Feiertag			
Hornisgrinde Turm	11.10	16.50	
Mummelsee	11.13	16.53	
Mummelsee	11.15	16.55	
Seibelseckle	11.18	16.58	
Ruhstein	11.23	17.03	
Ruhstein	11.23	17.03	
Dürnbaden (B500)	11.26	17.06	
Seebach Schwarzenbach	11.28	17.08	
Wolfsbrunnen	11.30	17.10	
Schwarzenkopf	11.31	17.11	
Seebach Haftening	11.32	17.12	
Seebach Hinterseebach Adler	11.33	17.13	
Seebach Hinterseebach	11.34	17.14	
Seebach Scherzenteich	11.35	17.15	
Seebach Ortsmitte	11.36	17.16	
Ottenhöfen Hagenbrück	11.37	17.17	
Ottenhöfen Bahnhof	11.41	17.21	
 S/WEG Achern	an	12.06	18.06
Ottenhöfen Bahnhof	11.52	17.22	
Unterwasser	11.54	17.24	
Unterwasser Erbprin	11.56	17.26	
Unterwasser Waldhorn	11.57	17.27	
Abzw. Ottenhöfen	12.01	17.31	
Allerheiligen	12.03	17.33	
Allerheiligen Wasserfälle	12.08	17.38	
Lierbach Haus Wasserfall	12.10	17.40	
Lierbach Maierhof	12.12	17.42	
Lierbach Abzw. Schule	12.14	17.44	
Lierbach Blume	12.15	17.45	
Lierbach Jugendheim	12.16	17.46	
Oppenau Post	12.20	17.50	
Oppenau Bahnhof	12.24	17.54	
 S/WEG Offenburg	an	13.02	18.47
Oppenau Bahnhof	-	17.57	
Lautenbach Kirche	-	18.08	
Oberkirch Bahnhof	-	18.15	
Bottenau Rathaus	-	18.20	
Bottenau Brandstetter Kapelle	-	18.25	
Durbach Heimbach	-	18.27	
Durbach Tennisplatz	-	18.30	
Ebersweier Krone	-	18.36	
Windschlag Appenweierstr.	-	18.39	
Offenburg Bahnhof/ZOB	-	18.47	